



SYNDICAT INTERCOMMUNAL DU VUACHE

RAPPORT D'ACTIVITE 2025



SOMMAIRE :

↳ 105 arbres fruitiers restaurés et entretenus	3
↳ Stands de promotion du Pays du Vuache	3
↳ Des bénévoles mobilisés en faveur des espaces naturels	4
↳ Gestion des milieux naturels par les étudiants du Lycée agricole de Poisy	6
↳ La Région AURA, nouvelle structure animatrice du site Natura 2000	6
↳ Un nouveau schéma directeur pour la randonnée dans le Pays du Vuache	7
↳ Participation du SIV à l’atlas régional des abeilles sauvages	8
↳ Entretien du réseau de sentiers balisés / Accueil de stagiaires	8
↳ Animations scolaires sur le thème des Corridors biologiques	9
↳ Travaux sur le GR « Sur les Pas des Huguenots » à Valleiry	9
↳ Animations « Nature » pour découvrir les ENS	10
↳ Travaux forestiers sur le massif du Vuache	10
↳ Aménagement du territoire	11
↳ Acquisition foncière dans le Marais des Hospices	11
↳ Vers une protection des blocs erratiques et des pierres à cupules de la région	11
↳ Rando Vuache 2025	12
↳ Opération Bidoyon 2025	12
↳ 20 ^{ème} rencontre autour des vergers traditionnels du Vuache et du Salève	13
↳ Travaux d’automne sur les sentiers et les biotopes protégés	13
↳ Plantation d’arbres fruitiers	13
↳ Deux nouveaux panneaux d’information sur le patrimoine	14
↳ Suivi de la migration au Défilé de l’Ecluse	14

RAPPORT D'ACTIVITE 2025

L'année 2025 a été une fois de plus riche en réalisations pour le Syndicat Intercommunal du Vuache (SIV) et nous vous proposons ici de revenir sur l'ensemble des opérations réalisées au cours de l'année.

🌿 105 arbres fruitiers restaurés et entretenus :

L'équipe technique spécialisée du Syndicat Mixte du Salève (deux agents + un troisième embauché en renfort, deux jours par semaine), mise à la disposition du SIV quatre mois par an, a réalisé du **6 au 31 janvier** la taille de restauration et d'entretien de 105 arbres fruitiers (24 poiriers, 50 pommiers et 31 autres).



En 27 ans d'actions, c'est 2 977 interventions qui ont été effectuées (certains arbres restaurés ayant ensuite été entretenus) : 48 % de pommiers, 40 % de poiriers et 12 % d'autres (pruniers, cerisiers, cognassiers, pêcheurs, etc.).

Photos : Taille de restauration d'un poirier Maude à Vulbens, avant et après intervention

🌿 Stands de promotion du Pays du Vuache :

Chaque année le SIV participe à quelques manifestations « grand public » au cours desquelles il anime un stand pour présenter les richesses du Pays du Vuache : son patrimoine naturel exceptionnel, sa riche histoire et ses nombreux itinéraires de randonnée balisés (diffusion de 13 « Fiches Topo » gratuites).

Le **samedi 1^{er} février**, le SIV était donc présent à la 4^{ème} édition du festival TEC (Transition Environnementale Citoyenne), organisé à l'Arande par la municipalité de Saint-Julien-en-Genevois (Photo).





Puis le **samedi 17 mai** à Valleiry pour la 7^{ème} édition du festival « *Made in chez moi* ».

Et enfin le **dimanche 7 septembre** à l'alpage de La Thuile, sur la commune de Beaumont, pour la Fête du Salève (photo).

🦋 Des bénévoles mobilisés en faveur des espaces naturels :

Depuis de nombreuses années, le SIV et les associations locales font appel à des bénévoles pour les aider à entretenir les espaces naturels de la région, dans le cadre de « chantiers participatifs ». Ce mode de gestion a l'avantage d'être peu coûteux et de mobiliser une main d'œuvre conséquente. Il participe également à l'effort de sensibilisation, en impliquant concrètement les habitants du territoire.

Le premier chantier participatif de 2025 « *Crapauducs et Ouverture de Mares* » a eu lieu le **samedi 8 février** à Viry, le long des routes départementales n°18 et 34. Cette journée était consacrée à l'installation de plusieurs dispositifs anti écrasement, consistant à poser de filets (pour bloquer l'accès des amphibiens aux routes) et à enterrer de pièges à seaux (pour la récolte ultérieure des animaux). Parallèlement, les mares où viennent se reproduire les batraciens ont été entretenues et réouvertes.

32 bénévoles ont participé à cette journée, animée par l'association de protection de la nature « Apollon74 » et la LPO (Ligue pour la Protection des Oiseaux).




Le second a également eu lieu à Viry, le **vendredi 28 février**, au sein du « *Bois du Ban* ». Les 25 bénévoles présents ont réalisé l'entretien du site, avec débroussaillage des clairières ouvertes en 2011 et bûcheronnage de la végétation ligneuse envahissante. Ils ont également entretenu les gouilles et les mares installées en faveur du Sonneur à ventre jaune, petit crapaud protégé au niveau national. A noter que la population de sonneurs à ventre jaune sur ce site est en très bon état de conservation, avec plus de 130 individus comptabilisés en 2024 !

Animation : Apollon74, GHRA (Groupe Herpétologique Rhône-Alpes) et SIV.

Lundi 3 mars : Chantier participatif « *Prairie sèche des Tirées et du Grand Nant* » à Jonzier-Epagny et Minzier. Matinée consacrée à l'entretien d'une prairie sèche à orchidées, avec débroussaillage mécanique et manuel de la prairie et de sa lisière + récolte et mise en tas des produits de la coupe. 10 bénévoles. Animation : Apollon74 et SIV.

Mercredi 21 mai – Viry : Chantier participatif
« Lutte contre les Espèces Exotiques Envahissantes (EEE) » au sein du biotope protégé de la Vigne des Pères. Animation : Apollon74, avec le soutien de la Fondation SOMFY*. 17 bénévoles.



Jeudi 5 juin – Chaumont : Chantier participatif
« Lutte contre les EEE » au sein des zones humides du Dauzet (marais, étangs et prairie humide). Arrachage du Solidage principalement.

Animation : Apollon74, avec le soutien de la Fondation SOMFY. 20 participants.

Mercredi 12 novembre - Viry : Chantier participatif sur le biotope protégé de la Vigne des Pères : ratissage et mise en tas des déchets de coupes. 14 participants.



Mercredi 26 novembre - Viry : Chantier participatif sur le biotope protégé du Crêt de Puits : ratissage et mise en tas des déchets de coupes. 30 participants.

Organisation : Apollon74 et SIV, en partenariat avec la Fondation SOMFY.

**La Fondation SOMFY mobilise les compétences des salariés du Groupe au profit des associations partenaires. En mettant à disposition expertise, temps et engagement, la Fondation SOMFY accompagne les associations et acteurs de terrain pour répondre de manière adaptée aux besoins des bénéficiaires.*

🦋 Gestion des milieux naturels par les étudiants du Lycée agricole de Poisy :

Les élèves de seconde du Bac Pro GMNF (Gestion des Milieux Naturels et de la Faune) de l'ISETA (Institut des Sciences de l'Environnement et des Territoires d'Annecy) sont intervenus du **17 au 21 mars** sur deux espaces naturels remarquables de la commune de Chaumont : la friche à molinie du Pré Jarvan et la prairie sèche des Roches.



Ce partenariat entre le Lycée agricole de Poisy et le SIV, initié il y a une vingtaine d'années, permet d'allier « gestion de milieux naturels » et « formation professionnelle ».

Travaux réalisés :

- Débroussaillage des secteurs envahis par les li-gneux,
- Maîtrise de l'avancée des lisières,
- Ramassage des déchets de coupes et mise en tas en périphérie des sites.

Cet automne, ce sont les mêmes élèves (en première cette fois-ci) qui sont de nouveaux intervenus sur les pelouses sèches de la commune de Chaumont, au lieu-dit « Sur le Mont » (**le 18 septembre et le 2 octobre**) et autour des Ruines du château (**le 27 novembre et le 12 décembre**).

🦋 La Région AURA, nouvelle structure animatrice du site Natura 2000 :

Les membres du Comité de pilotage (Copil) du site Natura 2000 du « *Massif du Mont Vuache* » se sont réunis à la mairie de Vulbens le **jeudi 13 mars 2025**. A cette occasion, il a d'abord été rappelé les orientations de la nouvelle politique régionale « Natura 2000 » votées en 2023 en Assemblée plénière.

Puis après une rétrospective des actions réalisées par le SIV (ancienne structure animatrice) en 2024, la Région Auvergne Rhône-Alpes (AURA), en tant qu'autorité administrative, a organisé deux élections :



- La désignation de la structure porteuse jusqu'au 31 décembre 2027 : la Région AURA a été élue,
- La désignation du Président du Copil jusqu'au 31 décembre 2027 : Cyril Pellevat, sénateur de Haute-Savoie et conseiller régional et Luc Méry, conseiller municipal de Chaumont et vice-président du SIV, ont été élus (coprésidence).

haute savoie



le Département

Le Département de la Haute-Savoie, dans le cadre de sa nouvelle politique « randonnée » adoptée en 2023, a réaffirmé son soutien aux collectivités locales chargées de la mise en œuvre du PDIPR (Plan Départemental des Itinéraires de Promenade et de Randonnée).

Pour pouvoir bénéficier de ce soutien, le SIV, collectivité compétente pour le Pays du Vuache, a élaboré un document cadre de stratégie et de planification des projets « randonnée » sur son territoire : le Schéma Directeur de la Randonnée

(SDR).

Après avoir rencontré les onze communes du Pays du Vuache pour recenser les projets en matière de randonnée, un Copil a été réuni le **19 mars** pour prioriser les nombreuses propositions faites et élaborer un projet de territoire.

12 nouvelles boucles (avec 3 variantes) ont donc été proposées au Département pour une éventuelle inscription au PDIPR :

1. **Boucle des Roussettes** / Départ : Clarafond-Arcine, Balisage : Pédestre et VTT, 6.5 km, Objectif : Vanzy
2. **Boucle des Roches** / Départ : Chaumont, Balisage : Pédestre, 6 km, Objectif : Le Triolet
3. **Boucle des fours** / Départ : Savigny (Cessens), Balisage : Pédestre, 5 km, Objectif : Les fours du Vuache
4. **Sur le chemin des espagnols** / Départ : Savigny (Cessens), Balisage : Pédestre, 10.5 km, Objectif : L'alpage du Vuache
5. **Les sources du Formant** / Départ : Savigny (Mairie), Balisage : Pédestre, 4.5 km, Objectif : Guillaume (près de Jurens)
6. **Les chemins de carriers** / Départ : Vulbens, Balisage : Pédestre et VTT, 7 km, Objectif : Golet du Pey. Variante de 9 km par le lieu-dit « La Feuilletière »
7. **Dans les couloirs du temps** / Départ : Chevrier, Balisage : Pédestre et équestre, 8 km, Objectif : Collogny
8. **Le plateau des Longues Reisses** / Départ : Jonzier-Epagny, Balisage : Pédestre, 6 km, Objectif : Les Longues Reisses
9. **Valleiry - Bloux** / Départ : Valleiry (Gare), Balisage : Pédestre, 6.5 km, Objectif : Bloux



10. **A travers les grandes plaines** / Départ : Valleiry (Gare), Balisage : Pédestre, 12 km, Objectif : Essertet (Viry)

11. **Le long des bornes frontières** / Départ : Valleiry (Gare), Balisage : Pédestre, 8 km, Objectifs : Bornes frontières n°17 à 13 et Réserve naturelle du Vallon du Longet (Suisse)

12. **Boucle VTT Viry** / Départ : Viry (Stade), Balisage : VTT, 18 km, Objectifs : Machamp, Songy, Sorral (Suisse) et Pont de Veigy

↳ Participation du SIV à l'atlas régional des abeilles sauvages :

Le manque de connaissance sur la biologie, l'écologie et la répartition des espèces est un frein majeur à leur conservation. Les Atlas et les Listes rouges sont des outils efficaces pour lever ces freins.

Le **jeudi 27 mars** le SIV a participé à une journée de formation sur la capture et l'identification des « *Abeilles sauvages* », animée par l'association Arthropologia et le Conservatoire d'espaces naturels de Haute-Savoie (ASTERS). Celle-ci s'inscrit dans le cadre d'une campagne de prélèvements d'abeilles sauvages en Auvergne Rhône-Alpes, dont l'objectif est de réaliser un Atlas régional.



Des prélèvements ont donc été effectués par le SIV sur certains sites ENS (Espaces Naturels Sensibles) : à Clarafond-Arcine, à Vulbens au sein du verger communal (**le 10 avril et le 30 juillet**), à Viry dans le biotope protégé de la Vigne des Pères (**le 29 avril**) et à Jonzier-Epagny sur la prairie sèche des Tirées et du Grand-Nant (**le 15 mai**).

Les premières analyses font apparaître une bonne diversité d'espèces, avec trois familles représentées (sur les six familles d'abeilles présentes en Europe) et six genres différents !

↳ Entretien du réseau de sentiers balisés / Accueil de stagiaires :



Chaque année, les agents techniques du SIV consacrent les périodes printanières et estivales à la vérification du mobilier de balisage et à l'entretien des chemins sur l'ensemble du réseau de sentiers balisés du Pays du Vuache (180 km) : bucheronnage des arbres tombés pendant l'hiver, remise en état des ouvrages de franchissement de ruisseaux, débroussaillage des zones enherbées, curage des fossés, etc.

Du **7 au 25 avril**, ils ont accueilli en renfort madame Claire Matton (Chaumont) étudiante en Bac Pro GMNF à l'ISETA pour un stage de trois semaines.

Puis du **16 juin au 18 juillet**, c'est madame Lise Prost (Clarafond-Arcine), étudiante en Bac Pro GMNF à l'ISETA, qui est venue leur prêter main forte pour un stage de cinq semaines.





🔗 Animations scolaires sur le thème des Corridors biologiques :

Grace au renouvellement du soutien financier de la société ATMB (Autoroutes et Tunnel du Mont-Blanc), les enfants des écoles primaires du Pays du Vuache ont pu bénéficier d'une journée d'animation gratuite sur le thème des Corridors biologiques. Aux côtés de Luc Mery, animateur de l'association Apollon74, chaque classe a pu profiler d'une présentation en classe le matin et d'une sortie découverte en pleine nature l'après-midi.

Calendrier d'interventions :

- **Judi 15 avril** : Ecole de Vulbens / 24 élèves de CM1-CM2
- **Vendredi 23 mai** : Ecole de Malagny (Viry) / 20 élèves de CE1-CE2
- **Mardi 3 juin** : Ecole de Jonzier-Epagny / 23 élèves de CM1-CM2
- **Vendredi 6 juin** : Ecole de Valleiry / 30 élèves de CM1-CM2
- **Mardi 10 juin** : Ecole de Dingy-en-Vuache / 21 élèves de CM1-CM2
- **Lundi 16 juin** : Ecole de Chênex / 26 élèves de CM1-CM2
- **Judi 19 juin** : Ecole de Malagny / 24 élèves de CM1-CM2
- **Lundi 23 juin** : Ecole de Chevrier / 28 élèves de CM1-CM2
- **Mardi 24 juin** : Ecole de Valleiry / 28 élèves de CM1
- **Judi 26 juin** : Ecole du Triolet (Minzier, Chaumont, Contamine-Sarzin) / 23 de élèves CE1 (*Photo*)
- **Lundi 30 juin** : Ecole de Vers / 27 élèves de CE1-CE2
- **Mardi 1^{er} juillet** : Ecole de Viry / 25 élèves de CM1



Soit un total de 300 élèves sensibilisés !

🔗 Travaux sur le GR « Sur les Pas des Huguenots » à Valleiry :

A la **fin du mois d'avril**, les services techniques de la commune de Valleiry ont réalisé la première tranche de travaux pour la remise en état du GR* « *Sur les pas des Huguenots* » (portion située dans les Bois de Vosogne / Forêt de Matalilly).

*Grande Randonnée



Les travaux comprenaient l'abattage et le dessouchage d'arbres, la fouille à ciel ouvert et le terrassement (y compris chargement, transport et mise en dépôt), la mise en place de géotextile, la mise en œuvre de tout venant et de semi-concassé (+ fourniture), l'installation d'une canalisation, etc.

S'agissant d'un sentier d'intérêt départemental de niveau 1 (SID1), ces travaux sont financés à 70 % par le Département de la Haute-Savoie.


🐿 Animations « Nature » pour découvrir les ENS :

Dans le cadre de son programme de gestion des ENS (Espaces Naturels Sensibles) du Pays du Vuache, le SIV a inscrit plusieurs actions pour sensibiliser la population aux richesses naturelles exceptionnelles du territoire. Pour ce faire, il a mandaté l'association de protection de la Nature « Apollon74 », expérimentée dans le domaine de l'animation Nature.

Ainsi, une première animation a eu lieu le **samedi 8 juin** sur le Sentier Nature du Vuache (communes de Jonzier-Epagny, Chênex, Dingy-en-Vuache et Savigny) permettant aux participants de découvrir cet itinéraire aménagé (quinze panneaux explicatifs, un parcours botanique, une table d'orientation, etc.).

Puis une sortie découverte a été organisée le **samedi 21 juin** pour parcourir cette fois-ci les forêts humides du Bois de l'Herse située au nord du Motocross de Chaumont.

Cette journée a permis à la demi-douzaine de participants de découvrir la richesse floristique et faunistique de ces milieux naturels remarquables.



Enfin, le **samedi 27 septembre** avait lieu la traditionnelle animation « *Le verger, une nature à déguster !* » au sein du verger communal Haute-Tige de Jonzier-Epagny.

Les 18 participants ont ainsi pu découvrir cet espace de nature ordinaire et participer au ramassage des pommes et des poires, à leur transformation en jus, à la dégustation de variétés traditionnelles et à l'entretien du pré verger.

🐿 Travaux forestiers sur le massif du Vuache :

Les effets du changement climatique (canicule, sécheresse) ont entraîné des dépérissements sans précédent au sein des forêts du Vuache, notamment sur les épicéas (scolytes). Pour favoriser la résilience de la forêt et son renouvellement, d'importantes coupes ont été réalisées cette année par les services de l'Office National des Forêts (ONF).

Le **mardi 10 juin** à l'initiative de la municipalité de Vulbens, une réunion publique était organisée au Centre ECLA sur le thème : « *Des coupes sanitaires pour préserver les forêts communales du Vuache* », animée par Jérôme Riesen, technicien de l'ONF.



Ce moment d'échange a notamment permis de rassurer la population, préoccupée par la dégradation des chemins forestiers suite à ces chantiers.



➤ Aménagement du territoire :

Des travaux de remise en état du parking SIV situé le long de la route départementale 1206 à Chevrier ont été réalisés le **mardi 24 juin** par l'entreprise de travaux publics P. FOL.

Rappelons que ce site, idéalement situé à l'entrée du territoire, est équipé de plusieurs tables de pique-nique et d'un grand panneau d'information sur le Pays du Vuache.



Puis, pour faire suite à la demande de certaines communes désireuses d'améliorer l'accueil des promeneurs sur les itinéraires de randonnée, les agents techniques du SIV ont installé **fin septembre** plusieurs tables et bancs en plastique recyclé (Plas Eco) :

Trois tables de pique-nique : Au Bettet (Dingy-en-Vuache), au pied du réservoir d'eau des Longues Reisses (Jonzier-Epagny) et à côté de la chapelle Notre Dame de Vie (Viry).

Et cinq bancs : Sous le Mont (Chênex) en lisière de la forêt, sur le parking de la chapelle d'Humilly (Viry), à l'entrée sud du parcours botanique du Sentier Nature du Vuache (Jonzier-Epagny), à la Fontaine (Vulbens), à Cessens au carrefour près de la ferme du Sabot de Vénus (Savigny).



➤ Acquisition foncière dans le Marais des Hospices :

Le **jeudi 4 septembre** à l'office notariale de Frangy, le SIV a réalisé l'acquisition de la parcelle 0A 21 (2 235 m²) située au sein du Marais des Hospices sur la commune de Chessenaz. Cette parcelle vient compléter les nombreuses propriétés du syndicat dans ce secteur (en vert sur la carte jointe).

Le SIV est désormais propriétaire de la quasi-totalité du marais et des forêts adjacentes, soit plus de 8.3 hectares.

Cette acquisition a été financée pour moitié par le Conseil Départemental de la Haute-Savoie.



➤ Vers une protection des blocs erratiques et des pierres à cupules de la région :

Une récente publication de la société d'histoire régionale « La Salévienne » et de l'association « Ké viva Chaumont » a permis de répertorier l'ensemble des « Pierres à cupules du Pays du Vuache ».

Et le constat est préoccupant : « *L'exploitation intensive du XIXe siècle de centaines de blocs erratiques a modifié le paysage. La densité actuelle n'est plus qu'un pâle reflet de leur ancienne abondance. Ces pierres charriées sur des centaines de kilomètres par les glaciers du Rhône et de l'Arve représentaient pour le Pays du Vuache un patrimoine géologique qualifié d'exceptionnel. A cela s'ajoute la perte quasi certaine de monuments archéologiques, car plusieurs d'entre eux devaient être gravés. Ce constat nous incite à nous mobiliser pour répertorier et protéger ce qu'il subsiste de ce patrimoine archéologique et géologique de la dernière glaciation car le Genevois savoyard subit actuellement une très forte pression due à divers aménagements et infrastructures* ».

En conséquence, le SIV a sollicité le Préfet de la Haute-Savoie pour l'instruction et la mise en œuvre d'un dossier pour la protection de ces sites d'intérêt géologique, par arrêté préfectoral.




Les **vendredi 26 septembre** et **lundi 6 octobre** le SIV a participé aux deux comités (technique et de pilotage) organisés à Annecy par la Direction Départementale des Territoires. Il a ainsi été associé à l'élaboration de la déclinaison départementale du plan d'actions 2025-2027 de la Stratégie pour les Aires Protégées (SAP) 2030, en présentant notamment le projet d'arrêté préfectoral de protection de sites d'intérêt géologique (23 Pierres à Cupules du Pays du Vuache et 12 blocs erratiques remarquables sur le Vuache et le Salève).

🦉 Rando Vuache 2025 :

La traditionnelle "Rando Vuache" a été organisée le **lundi 6 octobre** sur le sentier d'interprétation « *De Nant en Rhône* » à Clarafond-Arcine. Comme lors des précédentes éditions, les enfants se sont retrouvés à midi au lieu-dit « Le Moulin » sur les bords du Rhône, pour partager un pique-nique bien mérité. Puis ils ont participé à différents ateliers (le SIV a proposé un atelier sur « Les plantes indigènes et l'artisanat traditionnel ») et enfin ils ont chanté et dansé tous ensemble !

14 classes ont participé cette année à cette randonnée : 6 de Vulbens, 4 de Savigny et 4 de Chevrier, soit environ 200 élèves ! Un grand merci à Nathalie Schultz, directrice de l'école élémentaire de Chevrier, qui a supervisé l'organisation de cette belle journée !



🦉 Opération Bidoyon 2025 :

La collecte des pommes et des poires issues des vergers traditionnels du territoire a eu lieu du **9 septembre au 23 octobre**, en partenariat avec la Ferme de Ninnin (Beaumont), la Ferme de Chosal (Copponex) et la Ferme des hauts de Marlioz.

Bilan 2025 : 7 430 kg de fruits récoltés et 4 816 bouteilles de Bidoyon (jus de pommes stérilisé) fabriquées !

📍 20^{ème} rencontre autour des vergers traditionnels du Vuache et du Salève :

Organisée le **dimanche 26 octobre** sur la commune de Vulbens, cette vingtième édition a permis une fois de plus de sensibiliser le public sur les actions menées pour sauvegarder les vergers haute-tige du territoire.

Malgré une météo un peu capricieuse, les visiteurs étaient au rendez-vous et ont pu découvrir les 22 stands d'exposition* et les nombreux ateliers proposés tout au long de la journée.



**Exposants : le SIV, la Maison du Salève, la boulangerie « Les Petits Loups », la « Camioneta de Papá », l'atelier « Crêpes et châtaignes grillées », les Croqueurs de pommes de Haute-Savoie, le Verger Tiocan, l'association Apollon74, la Région AURA (sites Natura 2000), la Société d'histoire régionale « La Salévienne », le Groupe Ornithologique du Bassin Genevois, la Ligue pour la Protection des Oiseaux, l'atelier ambulant de l'ISETA (Poisy), Diwali Vannerie, la Savonnerie du Vuache, Secrets d'abeilles, la Fée Sauvage, la Pépinière des Usses, la Pépinière Entre Ciel et Terre, les Cuirs du Vuache, l'Atelier d'Alauam et bien sûr ... l'Alambic !*

Un grand merci à la commune de Vulbens et à ses services techniques qui ont mis à la disposition du SIV l'ensemble des équipements du Centre culturel ECLA.

📍 Travaux d'automne sur les sentiers et les biotopes protégés :



Un événement tempétueux fin octobre a contraint les agents techniques à parcourir l'ensemble des sentiers forestiers pour tronçonner les arbres tombés en travers des chemins !

Mais l'automne est traditionnellement la période consacrée à l'entretien des biotopes protégés de la commune de Viry : Vigne des Pères, Teppes et de la Repentance et Crêt de Puits.

L'équipe technique du SIV est intervenu sur ces sites les **19, 20 et 21 novembre**.



📍 Plantation d'arbres fruitiers :

Le jour de la Sainte Catherine (**25 novembre**), le SIV a été livré des commandes d'arbres fruitiers faites auprès des pépiniéristes partenaires (Pépinière des Usses et Pépinière Entre Ciel et Terre). Il a ensuite redistribué les arbres aux propriétaires intéressés.

Bilan 2025 : 42 arbres commandés, de 30 variétés différentes pour 12 propriétaires.

Et depuis 20 ans : 751 arbres plantés dans le Pays du Vuache (179 sur le domaine public et 572 sur le domaine privé), de 189 variétés différentes, pour 72 propriétaires.

🦉 Deux nouveaux panneaux d'information sur le patrimoine :



Sur le modèle des panneaux déjà installés sur le territoire (pupitres de dimension 800 X 500 mm), le SIV a créé deux nouveaux panneaux de valorisation du patrimoine local :

Le premier concerne le Golet du Pet (Dingy-en-Vuache) et aborde trois thématiques : la dépression du Vuache, l'exploit explosif de Gargantua et le passage pour les oiseaux migrateurs.

Le second présente les pierres mystérieuses de la commune de Vers : les blocs erratiques, les pierres à cupules, la Pire Cabiou et le champ de la pierre plate. Il sera installé à l'entrée du Bois aux Reynauds.

Les textes ont été réalisés par Dominique Ernst et la mise en page par le SIV. Fabrication : Entreprise PIC BOIS.



🦉 Suivi de la migration au Défilé de l'Ecluse :



Comme chaque année depuis 1993, le site de migration post nuptiale du Défilé de l'Ecluse (commune de Chevrier) a fait l'objet d'un suivi quotidien du 18 juillet au **1^{er} décembre**, grâce à la présence de deux ornithologues salariés de la Ligue pour la Protection des Oiseaux (LPO), Pierre et Tilian, et à la contribution de nombreux ornithologues amateurs.

Rappelons que le Défilé de l'Ecluse est un site de migration active où l'on dénombre de nombreuses espèces, en particulier des grands oiseaux : rapaces,

cigognes, cormorans, hérons, etc. Au Défilé de l'Ecluse, plusieurs dizaines de milliers de rapaces passent en migration chaque saison, et c'est surtout LE spot européen du Milan royal avec plus de 10 000 oiseaux comptabilisés chaque automne.

Comme tout site de suivi de migration, ce lieu offre aux participants le plaisir de pouvoir observer des oiseaux de près, de loin, lors de belles journées de migration. Chaque journée est différente, longue quand les oiseaux se font rares, mais aussi active avec des oiseaux communs que l'on compte en masse et des espèces plus discrètes, que le passionné ne pourra voir qu'en migration ici, etc.

Mais le Défilé de l'Ecluse c'est aussi et surtout une excellente école pour l'identification des oiseaux, avec des personnes compétentes et accueillantes... même si par moment, concentrés et rigoureux, les ornithologues sont moins bavards, ils n'en sont pas moins sympathiques !

Le suivi du Défilé de l'Ecluse est réalisé grâce au soutien de la Station Ornithologique Suisse, du Groupe Ornithologique du Bassin Genevois (GOBG), de la Région Auvergne Rhône-Alpes et à l'accueil bienveillant du Syndicat Intercommunal du Vuache.

Le suivi a permis de comptabiliser :

- 38 873 martinets noirs et 368 martinets à ventre blanc
- 342 701 pigeons ramiers 8 838 pigeons colombrins
- 7 848 cigognes blanches et 137 cigognes noires
- 21 976 grands cormorans
- 2 207 hérons cendrés et 12 hérons pourprés
- 4 408 bondrées apivores
- 22 679 milans royaux et 9 047 milans noirs
- 16 338 buses variables
- 50 960 hirondelles rustiques et 166 004 hirondelles de fenêtre
- Etc.

Soit un total de **1 006 161 oiseaux** et 1594 heures de suivi !



« EuroBirdwatch »

Journée européenne de la migration sur la plateforme d'observation du Défilé de l'Ecluse