

Le Journal du Syndicat Intercommunal du Vuache

*Sylvie Rinaldi, Présidente du Syndicat Intercommunal du Vuache (SIV),
les membres du Comité syndical et le personnel, vous présentent leurs meilleurs vœux pour*

2025



Le Défilé de l'Ecluse, depuis le Rocher de Léaz. Photo Dominique Ernst

AU SOMMAIRE :

- Edito de la Présidente 2
- Programme des animations de l'hiver et du printemps 4
- Les Histoires Extraordinaires du Genevois : parution du tome 8 5
- « Histoires d'autrefois au Pays du Vuache » par Dominique Ernst 6
- Pays du Vuache d'hier et d'aujourd'hui 9

EDITO DE LA PRESIDENTE

Chères habitantes et chers habitants du Pays du Vuache,

Permettez-moi avant tout de vous adresser mes meilleurs vœux pour cette nouvelle année.

Que 2025 vous apporte « *santé et bien-être* » et qu'elle vous permette de profiter de nos 250 km de sentiers de randonnée balisés et valorisés, et de vous ressourcer dans nos différents espaces naturels préservés !



Un bilan 2024 positif, malgré les restrictions budgétaires

Comme je vous l'avais annoncé précédemment, la baisse des recettes de fonctionnement liée aux nouvelles politiques régionales (transfert de l'animation des sites Natura 2000 notamment) et départementales (modification des taux d'aides concernant la gestion des ENS / Espaces Naturels Sensibles) a eu un impact significatif sur notre budget annuel.

Cela ne nous a cependant pas empêché de réaliser bon nombre d'actions et le bilan d'activités 2024 est plus que satisfaisant ! Pour l'année 2025, nous gardons le cap et avons d'ores et déjà élaboré un programme opérationnel ambitieux.

Des partenaires financiers toujours multiples !

Si un nouveau Contrat Natura 2000 (Région) et un nouveau Contrat de Territoire (Département) sont à l'étude, laissant espérer la possibilité pour le Syndicat Intercommunal du Vuache (SIV) d'être à nouveau subventionné, le montant des aides qui seront accordées au SIV n'est pas encore connu et il faut s'attendre, comme en 2024, à une diminution globale des subventions de fonctionnement.

Fort heureusement, d'autres partenaires ont récemment renouvelé leur confiance au SIV et un soutien financier non négligeable est d'ores et déjà confirmé pour les trois prochaines années : dans le cadre du Fonds Vert (Agence de l'Eau Rhône Méditerranéen Corse), du Fonds Electricité Vitale Vert (Services Industriels de Genève) et d'un partenariat avec la société ATMB (Autoroutes et Tunnel du Mont Blanc).

Des perspectives d'actions nombreuses pour 2025


Je voudrai tout d'abord souhaiter la bienvenue au futur chargé de mission « *sites emblématiques* » recruté par la Région Auvergne Rhône-Alpes, qui prendra ses fonctions le 17 février prochain pour **animer notre site Natura 2000** du « *Massif du Mont-Vuache* ». Je fais ici le vœu que nous puissions travailler en étroite collaboration, pour garantir la pérennité des actions qui ont été mises en place il y a quinze ans.

Par ailleurs et après déjà deux années de contractualisation, l'année 2025 nous permettra de faire un bilan « à *mi-parcours* » de notre **Projet Agroenvironnemental et Climatique** (PAEC) « Salève-Vuache-Usses », que nous portons avec le Syndicat Mixte du Salève (SMS) et le Syr'Usses (Syndicat de rivières Les Usses). Je veux ici saluer les vingt-quatre exploitations agricoles engagées, qui participent, par la mise en place ou le maintien de pratiques vertueuses, à la préservation de notre biodiversité.

Les pâturages du Vuache. Dessin JP Brusson



EDITO DE LA PRESIDENTE (SUITE)



Notre **Schéma Directeur de la Randonnée** pour le Pays du Vuache sera opérationnel au début de l'été. Nous avons rencontré la plupart de nos communes membres pour recenser les projets en matière de randonnée pour notre territoire. Un Comité de pilotage se réunira dans l'hiver pour prioriser les nombreuses propositions faites. Les services du Département instruiront ensuite notre dossier au cours du printemps.

Les grandes orientations envisagées sont les suivantes :

- Donner une priorité à la qualité des itinéraires, avec des sentiers bien balisés et des chemins bien entretenus !
- Créer de nouvelles boucles pédestres sur certaines communes (projets à Chaumont, Chevrier, Jonzier-Epagny et Savigny). Créer des liaisons avec la future « *Via Rhôna Sud* » sur les communes de Valleiry, Chênex et Viry.
- Améliorer l'accueil des randonneurs, par la création de nouveaux parkings, de nouvelles aires de pique-nique, par la mise en place de bancs, de tables d'orientation, etc.

Enfin nous poursuivrons bien entendu la gestion de tous les sites naturels dont nous avons la maîtrise d'usage, en partenariat avec les associations locales et notamment l'association de protection de la Nature « Apollon74 », dont je remercie ici l'implication, essentielle à la réalisation de nos actions.


Sans oublier nos opérations de sauvegarde des vergers traditionnels, conduites de mains de maître par nos agents spécialisés, Fabrice Bovagne et Samuel Bois.



Mes remerciements vont également à l'ensemble des Maires de nos communes qui nous soutiennent fidèlement depuis tant d'années, ainsi qu'aux membres du bureau SIV qui m'accompagnent assidument depuis plus de quatre ans : Frédéric Baranski, François Cesmat, Yann Fol, Luc Méry et Jacques Bordon.

Sylvie RINALDI

Présidente du SIV



Le Rhône au lieu-dit Le Moulin. Sentier PDIPR « De Nant en Rhône » à Clarafond-Arcine

PROGRAMME DES ANIMATIONS DE L'HIVER ET DU PRINTEMPS

Chantiers participatifs & Formations à la taille et au greffage des arbres fruitiers :

Comme à chaque début d'année, le SIV vous propose de participer à différents chantiers d'entretien bénévoles, ainsi qu'à des formations Taille et Greffage (payantes).

Chantiers participatifs :

Samedi 8 février de 9h à 14h : Chantier participatif « *Crapauducs et Ouverture de Mares* » - Viry : installation de dispositifs anti-écrasement (filets) le long des routes départementales et ouverture de mares dans le Bois de la Rippe. Repas tiré du sac.



Vendredi 28 février de 9h à 14h : Chantier participatif « *Bois du Ban* » - Viry : entretien du site (débroussaillage) et création de gouilles et de mares pour le Sonneur à ventre jaune. En partenariat avec la Fondation SOMFY. Repas tiré du sac.

Lundi 3 mars de 9h à 13h : Chantier participatif « *Prairie sèche des Tirées et du Grand Nant* » - Jonzier-Epagny et Minzier : débroussaillage, ramassage et mise en tas des produits de la coupe. Repas tiré du sac.

Pour ces trois chantiers participatifs, les inscriptions sont obligatoires auprès de l'association de protection de la Nature « Apollon74 » au 04 50 43 63 66 ou apollon74@apollon74.org


Formations à la taille et au greffage des arbres fruitiers :

Les vendredi 14 et 21 mars, de 9h à 17h : Stage de formation à la taille des arbres fruitiers : première journée « théorique » avec l'association des Croqueurs de Pommes de Haute-Savoie, puis seconde journée « pratique » avec les techniciens spécialisés du Syndicat Mixte du Salève (SMS). Stage de formation payant : 80 €. Inscriptions obligatoires auprès du SMS au 04 50 95 92 18 ou d.souillot@syndicat-mixte-du-saleve.fr



Vendredi 11 avril : Matinée de formation au greffage animée par les Croqueurs de pommes de Haute-Savoie. Matinée de formation payante : 50 €. Inscriptions obligatoires auprès du SIV au 04 50 04 62 89 ou syndicat.vuache@orange.fr

LES HISTOIRES EXTRAORDINAIRES DU GENEVOIS : PARUTION DU TOME 8



Les Histoires Extraordinaires du Genevois, c'est une revue biannuelle conçue et réalisée par Dominique Ernst, ancien président du SIV et rédacteur pour L'Écho du Vuache, publiée par les éditions du Messager. Son objectif est de faire découvrir à un large public la riche histoire de notre territoire grâce à des textes courts, bien écrits et accessibles à tous. Ces articles sont richement illustrés par des images souvent rares ou inédites.

Avec en couverture un superbe cliché des années 1900 signé Gédéon Regard, le tome 8 de ces Histoires Extraordinaires du Genevois – cent pages, 25 récits – sera disponible dans les maisons de la presse et les kiosques au début du mois de février 2025.

Ce numéro sera en vente jusqu'à la fin du mois de mars, puis disponible sur le site internet du Messager (rubrique Boutique).

Voici le texte d'introduction de ce nouvel opus :

Le pari n'était pas gagné au départ, mais ce tome 8 montre la réussite des Histoires Extraordinaires du Genevois ! Merci, chers lecteurs, de faire de cette revue singulière un succès, avec les tomes 1 et 2 qui sont épuisés. Comme à l'habitude, le passé de notre territoire se dévoile ici de manière surprenante ou inédite. Au fil de ces 100 pages et de ces 25 récits déclinés de façon chronologique, vous trouverez des faits historiques, bien sûr, mais aussi des légendes, des aventures humaines ou industrielles, des célébrités d'ici et d'ailleurs, des faits-divers surprenants...

Vous allez ainsi découvrir les hommes préhistoriques de l'abris des Douattes, des histoires de châteaux (Ogny, Ermitage, Chaumont), des destins brillants ou sinistres (François de Collomb, Margotton, Charles Hahn, Marie Bonaparte) ou des sujets surprenants (cardons, vipères, sobriquets, vieilles routes).



Également au sommaire, l'étonnante histoire du fort l'Écluse, les sobriquets de nos villages, un parfum de Grand Meaulnes au Salève, le fabuleux trésor de Crozet ou les aventures industrielles des Glacières de Sylans et de l'Alsacienne d'Aluminium...

L'histoire du Pays du Vuache est bien sûr présente dans ce tome 8 des HEG, avec le récit d'une émeute de femmes à Savigny en 1753, les cacagreffés du Vuache, des Homo sapiens du côté du mont de Musièges ou la génisse qui sauva la garnison du château de Chaumont.

Et comme le montre l'image de couverture, avec une photo truquée réalisée en 1910, nous évoquons à la fois ce lieu emblématique du Salève qu'est la Tour des Pitons et Gédéon Regard, photographe pionnier du Genevois qui l'auteur de ce cliché où un chamois a été « ajouté » sur le Rocher de la Sorcière.

Bonne lecture !



HISTOIRES D'AUTREFOIS AU PAYS DU VUACHE

Samedi 2 décembre 1600, le jour où Henri IV devait être assassiné à Viry !

Avec l'affaire du fort Sainte-Catherine, la grande histoire se niche au cœur de notre territoire. Le siège de ce fort a été le théâtre d'un projet de régicide aussi diabolique que bien préparé, car le traître à la solde du duc de Savoie était un officier très proche du roi de France...



Henri IV vs Charles-Emmanuel de Savoie : dans ce combat, la victoire reviendra au souverain français, allié des Genevois. © DR

Le samedi 2 décembre 1600, il s'en est fallu de peu que la commune de Viry n'entre dans les livres d'histoire comme étant le lieu de l'assassinat du roi Henri IV, dix ans avant le régicide de Ravailac ! Mais avant de détailler cette affaire surprenante, il convient de contextualiser la situation de Genève et de la Savoie un siècle plus tôt. À cette époque, les ducs de Savoie convoitent cette ville prospère située au croisement de plusieurs routes commerciales européennes. Le basculement de Genève dans la religion protestante, en 1536, renforce encore la volonté des Savoyards de s'emparer de la petite république.

Dès 1582, le duc Charles-Emmanuel de Savoie lance des attaques contre la Cité de Calvin, qui se soldent par des échecs. Il décide alors de changer de stratégie et fait construire en 1589 un puissant fort sur la colline de Songy (commune de Viry), un site visible depuis les remparts de Genève. Baptisé « fort Sainte-Catherine » en l'honneur de Catherine d'Autriche, fille du roi d'Espagne et épouse du duc de Savoie, cette forteresse d'une surface de sept hectares devient rapidement le cauchemar des Genevois.

Menacés par le fort Sainte-Catherine, les Genevois appellent la France à l'aide...

N'ayant pas les moyens d'attaquer eux-mêmes cette forteresse, ils exhortent leur allié français, le roi Henri IV, à venir faire le siège de ce château construit par les meilleurs architectes militaires piémontais. Dans un premier temps, le roi hésite... Mais Charles-Emmanuel a commis une grave erreur stratégique en s'emparant en 1588 du marquisat de Saluces, une enclave française située à 50 kilomètres de Turin, au cœur du duché de Savoie. En attaquant les troupes du duc de Savoie, Henri IV pourrait aussi peut-être mettre la main sur le Bugey, le Valromey, la Bresse et le Pays de Gex, terres alors savoyardes de l'actuel département de l'Ain. Cela permettrait à la France de récupérer la rive droite du Rhône, une voie commerciale stratégique entre Lyon et Genève. Compte-tenu des gains possibles pour son royaume, le roi finit par envoyer ses troupes envahir la Savoie et secourir les Genevois.



Rencontre entre Henri IV et Théodore de Bèze, le grand théologien successeur de Calvin à Genève, le 5 décembre 1600 dans la maison forte de L'Éluisset (Viry), copie d'un tableau de François d'Albert-Durade, 1877. © DR

HISTOIRES D'AUTREFOIS AU PAYS DU VUACHE (SUITE)

On veut assassiner Henri IV !

En septembre 1600, après avoir facilement envahi le nord de la Savoie, l'armée française conduite par le maréchal Charles de Biron entame le siège de l'imposant fort Sainte-Catherine. Le roi Henri IV vient en personne sur place se rendre compte de la situation, début décembre 1600. Arrivé de Chambéry par la route qui traverse notamment Rumilly, Sallenôves et Vers, le souverain prend ses quartiers à la maison forte de l'Éluiset (commune de Viry). En ces lieux, il va rencontrer les autorités de Genève et Théodore de Bèze, le théologien qui a succédé à Jean Calvin, un sage qu'il connaissait et appréciait depuis longtemps. Mais ce que Henri IV ignore, c'est que le maréchal de Biron est un traître, depuis peu à la solde du duc de Savoie Charles-Emmanuel, qui lui a promis la main de sa troisième fille et la fortune en échange de sa forfaiture ! Le roi de France ne le sait pas, mais un plan secret a été soigneusement préparé pour qu'il soit assassiné lors de son séjour à Viry !

Le roi sera tué par des tirs d'arquebuses

Pour réussir ce funeste projet qui aurait à coup sûr changé l'histoire de France, Charles de Biron a secrètement rencontré Nicolas La Salle, le commandant du fort Sainte-Catherine. Lors de cet entretien, Biron lui aurait tenu les propos suivants : « *le roi viendra en reconnaissance à un jour et à une heure que je vous indiquerai, à proximité des fossés du fort. Toujours habillé d'une casaque rouge, il est facilement reconnaissable et quelques bons arquebusiers postés dans les fossés pourront sans risque atteindre le roi* ». Nicolas La Salle écoute attentivement le maréchal de Biron, car cet homme représente son maître, le duc de Savoie. Le regardant droit dans les yeux, il lui répond : « *mon honneur de soldat ne me permet pas de répondre à votre demande* ». C'est ainsi que grâce à l'honneur d'un officier savoyard qui a décidé de ne pas obéir à son souverain, la tentative d'assassinat contre Henri IV va échouer !

Après de longs pourparlers, les Savoyards se rendent

Échaudé par cet échec et craignant d'être démaqué, Charles de Biron ne fera pas d'autres tentatives durant le siège. Forteresse moderne, bien commandée et dotée d'une puissante artillerie et d'une garnison de plus de 1200 soldats aguerris, le fort Sainte-Catherine résiste sans problème aux attaques des Français. Mais sa garnison ne peut pas compter sur des renforts venus de Turin, car les troupes piémontaises sont bloquées de l'autre côté des Alpes par l'hiver. Victorieux ailleurs en Savoie et ne voulant pas que la situation s'enlise, Henri IV décide alors d'entamer des négociations pour obtenir une reddition des Savoyards. Après de longs pourparlers, la commandant du fort accepte de se rendre, mais « *avec les honneurs, et sans avoir perdu la bataille* ».



L'attaque du Fort Sainte Catherine par l'armée française, dessin de Claude Chastillon, vers 1630. On aperçoit la ville de Genève au fond, à droite. © DR

Le 17 décembre 1600 au lever du jour, avec les honneurs de la guerre, « *enseignes déployées, trompettes et tambours sonnantes, les soldats mèches allumées aux deux bouts, balle dans la bouche* », la garnison quitte le fort Sainte-Catherine pour rejoindre en Tarentaise l'armée ducale.

Cinq cent soldats français prennent alors possession du fort, au nom du roi de France.


Henri IV quitte Viry le même jour pour rejoindre Lyon, où l'attend sa future femme, Marie de Médicis. Il neige à gros flocons.

HISTOIRES D'AUTREFOIS AU PAYS DU VUACHE (SUITE ET FIN)

La fameuse Escalade de 1602


La puissante forteresse Sainte-Catherine sera démontée pierre par pierre par les Genevois eux-mêmes. Nombre de ces moellons serviront à bâtir des maisons dans les actuels hameaux virois du Fort et de Songy. Mais ce nouvel échec dans ses tentatives pour prendre la petite république de Genève ne décourage pas Charles-Emmanuel. Vingt mois plus tard, dans la nuit du onze au douze décembre 1602 – des dates qui correspondent dans notre calendrier actuel à la nuit du 21 au 22 décembre, soit le solstice d'hiver et la nuit la plus longue de l'année –, il lancera une nouvelle attaque sur la Cité de Calvin. Ce sera la fameuse nuit de l'Escalade, une attaque très bien préparée avec des soldats aguerris qui échouera de justesse. Cette nouvelle défaite, qualifiée de « *belle cacade* », par le duc de Savoie, débouchera un an plus tard sur la signature du traité de Saint-Julien, qui mettra fin à des siècles de guerre entre la Savoie et Genève.

Quant au maréchal Charles de Biron, il sera trahi par des complices en 1602 et le roi Henri IV ordonnera alors son arrestation et sa décapitation.



Charles de Biron, chef de l'armée d'Henri IV, le traître qui a fomenté le complot pour assassiner le roi de France à Viry sera décapité en 1602. © DR

Dominique ERNST



Pour en savoir plus sur cette étonnante histoire, le lecteur pourra utilement consulter l'ouvrage « Le Fort Sainte-Catherine », écrit par Henri Chevalier et publié dans les Échos Saléviens n°8. Ce livre est disponible à l'achat sur le site internet de la Société d'histoire régionale la Salévienne (www.la-salevienne.org).

Une soirée unique à ne pas manquer !

Et si les collines du Vuache pouvaient parler ? Entre ombres et lumières, secrets enfouis et légendes oubliées, venez plonger au cœur d'un patrimoine fascinant. Dominique ERNST, historien et conteur passionné, vous emmènera là où l'histoire et le mystère se rencontrent. Une soirée riche en émotions, où chaque anecdote vous tiendra en haleine. Et pour prolonger l'expérience, partagez un pot-au-feu réconfortant dans une ambiance chaleureuse et conviviale.

PAYS DU VUACHE D'HIER ET D'AUJOURD'HUI

Voici une photo du début des années 1950, avec de gauche à droite : le Vuache, le Rhône, la voie ferrée Bellegarde-Genève, le fort l'Écluse, la route nationale 1206, le tunnel sous le Grand Crêt d'Eau et le fort du haut. (coll. Dominique Ernst).



Et ci-dessous une vue du Fort l'Écluse surplombant le Rhône, prise depuis le pont Carnot le 15 décembre 2024 (Photo D. Ernst).

