

PRÉFET DE LA HAUTE-SAVOIE

Direction départementale
des territoires

Service eau environnement

Cellule milieux naturels, forêts et cadre de vie

Affaire suivie par Manuel MARQUES
tél. : 04 50 33 79 49
manuel.marques@haute-savoie.gouv.fr

Annecy, le 14 août 2020

LE PRÉFET DE LA HAUTE-SAVOIE
Officier de la Légion d'honneur
Officier de l'ordre national du Mérite

ARRÊTÉ n° DDT-2020-1084
de protection de biotope du secteur dit de la Vigne des Pères sur la commune de VIRY

VU les articles L.110-1, L.411-1 à L.411-3, L.415-1 à L.415-5 du code de l'environnement ;

VU les articles R.411-1, R.411-15 à R.411-17, R.415-1 du code de l'environnement ;

VU le décret n° 2004-374 du 29 avril 2004 modifié, relatif aux pouvoirs des préfets, à l'organisation et à l'action des services de l'État dans les régions et départements ;

VU le décret du 3 novembre 2016 portant nomination de M. Pierre LAMBERT, préfet, en qualité de préfet de la Haute-Savoie ;

VU l'arrêté ministériel du 20 janvier 1982 modifié, fixant la liste des espèces végétales protégées sur l'ensemble du territoire ;

VU l'arrêté ministériel du 4 décembre 1990 relatif à la liste des espèces végétales protégées en région Rhône-Alpes complétant la liste nationale ;

VU l'arrêté ministériel du 23 avril 2007 modifié, fixant la liste des mammifères terrestres protégés sur l'ensemble du territoire et les modalités de leur protection ;

VU l'arrêté ministériel du 23 avril 2007 fixant les listes des insectes protégés sur l'ensemble du territoire et les modalités de leur protection ;

VU l'arrêté ministériel du 19 novembre 2007 fixant les listes des amphibiens et des reptiles protégés sur l'ensemble du territoire et les modalités de leur protection ;

VU l'arrêté ministériel du 29 octobre 2009 fixant la liste des oiseaux protégés sur l'ensemble du territoire et les modalités de leur protection ;

VU l'arrêté DDAF/A n° 49 du 21 avril 1997 de protection de la Vigne des Pères sur la commune de VIRY ;

VU la demande du syndicat intercommunal du Vuache et de la mairie de VIRY du 23 janvier 2019 ;

VU l'avis de la commune de VIRY et du syndicat intercommunal du Vuache du 21 juin 2019 ;

VU l'avis de l'office national des forêts (ONF) du 22 juillet 2019 ;

VU l'avis de la délégation régionale du centre national de la propriété forestière du 26 juillet 2019 ;

VU l'avis de la chambre d'agriculture Savoie Mont-Blanc du 5 août 2019 ;

VU l'avis de la commission départementale de la nature des paysages et des sites siégeant en formation de protection de la nature le 19 novembre 2019 ;

VU l'avis n° AURA-2019-E-058 du conseil scientifique régional du patrimoine naturel en séance du jeudi 21 novembre 2019 ;

VU la mise en ligne, pour participation du public, du projet d'arrêté sur le site internet des services de l'État de la Haute-Savoie du 24 février au 15 mars 2020, interrompue le 13 mars 2020 par l'ordonnance n° 2020-306 du 25 mars 2020 relative à la prorogation des délais échus pendant la période d'urgence sanitaire et à l'adaptation des procédures pendant cette même période ;

VU la mise en ligne, pour participation du public, du projet d'arrêté sur le site internet des services de l'État de la Haute-Savoie du 5 au 25 juin 2020 ;

Considérant que l'arrêté DDAF/A n° 49 du 21 avril 1997 de protection de la Vigne des Pères nécessite une révision de ses prescriptions et de son périmètre compte tenu de l'évolution des pratiques dans le temps ;

Considérant que le biotope d'une espèce résulte des interactions entre la faune, la flore et les caractéristiques physiques et chimiques du milieu et qu'une perturbation ou une atteinte portée à l'un de ces éléments peut engendrer un déséquilibre préjudiciable au maintien de l'espèce ;

Considérant que l'ensemble naturel du secteur dit de la Vigne des Pères constitue des biotopes très riches comportant plusieurs espèces animales et végétales protégées au niveau national, régional ou d'intérêt communautaire, notamment :

- en ce qui concerne les oiseaux :

Pic mar (*Dendrocopos medius*), Pic épeichette (*Dendrocopos minor*), Pouillot fitis (*Phylloscopus trochilus*), Loriot d'Europe (*Oriolus oriolus*), Chouette hulotte (*Strix aluco*), Épervier d'Europe (*Accipiter nisus*), Roitelet à triple bandeau (*Regulus ignicapilla*), Grosbec casse-noyaux (*Coccothraustes coccothraustes*), Bruant jaune (*Emberiza citrinella*) ;

- en ce qui concerne les mammifères :

Barbastelle d'Europe (*Barbastella barbastellus*), Grand Murin (*Myotis myotis*), Murin de Daubenton (*Myotis daubentonii*), Murin de Natterer (*Myotis nattereri*) ;

- en ce qui concerne les reptiles :

Coronelle lisse (*Coronella austriaca*), Couleuvre helvétique (*Natrix helvetica*), Lézard à deux raies (*Lacerta bilineata*), Orvet fragile (*Anguis fragilis*), Lézard des souches (*Lacerta agilis*) ;

- en ce qui concerne les amphibiens :

Grenouille agile (*Rana dalmatina*), Grenouille rousse (*Rana temporaria*), Salamandre tachetée (*Salamandra salamandra*), Triton alpestre (*Ichthyosaura alpestris*), Triton palmé (*Lissotriton helveticus*), Crapaud commun (*Bufo bufo*) ;

- en ce qui concerne les insectes :

Bacchante (*Lopinga achine*) ;

- en ce qui concerne les végétaux :

Ail rocambole (*Allium scorodoprasum*), Marguerite de la Saint-Michel (*Aster amellus*), Oeillet magnifique (*Dianthus superbus*), Ophioglosse commun (*Ophioglossum vulgatum*), Rose de France (*Rosa gallica*) ;

SUR proposition de madame la secrétaire générale de la préfecture ;

ARRÊTE

Article 1 : abrogation

L'arrêté DDAF/A n° 49 du 21 avril 1997 est abrogé et remplacé par le présent arrêté.

Article 2 : délimitation du périmètre de protection

Afin de garantir l'équilibre biologique et la conservation des biotopes nécessaires à l'alimentation, la reproduction, au repos et à la survie des espèces, il est instauré une zone de protection du biotope située sur la commune de VIRY, conformément aux plans et état parcellaire annexés au présent arrêté.

Les cours d'eau et les fossés, non-cadastrés, situés dans l'emprise de ce périmètre de protection, sont inclus dans le périmètre de protection.

Au total, le périmètre de protection représente une superficie de 10,71 ha.

Article 3 : circulation-stationnement des personnes

Afin de préserver les habitats naturels, la tranquillité et la reproduction de la faune, il est interdit à l'intérieur du périmètre :

- 3-1 : de pénétrer avec des véhicules à moteur ;
- 3-2 : de laisser pénétrer des chiens non-tenus en laisse ;
- 3-3 : de camper sous une tente ou dans tout autre abri ;
- 3-4 : de réaliser des aménagements pour des activités touristiques et sportives.

Article 4 : prévention des pollutions, des dégradations ou de l'altération du milieu

Il est interdit à l'intérieur du périmètre :

- 4-1 : d'abandonner ou de déverser tous produits chimiques ou engrais organiques, tous matériaux ou autres déchets ;
- 4-2 : de détruire, d'arracher, de mutiler ou d'introduire d'une manière ou d'une autre toutes espèces de végétaux ;
- 4-3 : de détruire, enlever ou introduire toutes espèces d'animaux, quel qu'en soit leur stade de développement, ainsi que leurs nids ou refuges ;
- 4-4 : de réaliser tous travaux publics ou privés, terrassement, nivellement et retournement de terrain ;
- 4-5 : de réaliser toute forme d'urbanisation, remblaiement et déblaiement, drainage et construction de route et pistes nouvelles ;
- 4-6 : d'effectuer une activité industrielle ou commerciale, notamment les extractions de matériaux ;
- 4-7 : de provoquer toutes activités bruyantes susceptibles de causer des nuisances sonores ;
- 4-8 : d'allumer un feu ou brûler des déchets.

Article 5 : dérogations

Les dispositions des articles 3-1, 4-2, 4-3 et 4-7 ne s'appliquent pas :

- 5-1 : aux activités agricoles prévues au plan de gestion.

Les dispositions des articles 3-1, 4-2 et 4-7 ne s'appliquent pas :

- 5-2 : aux activités forestières hors défrichement.

Les dispositions des articles 3-1, 3-2, 3-3, 4-2, 4-3 et 4-7 ne s'appliquent pas :

5-3 : aux services de police, de sécurité, de surveillance, pour les opérations de secours et de sauvetage.

Les dispositions des articles 3-1, 3-3, 4-2, 4-3 et 4-7 ne s'appliquent pas :

5-4 : aux actions de connaissances, de suivis et d'inventaires à des fins scientifiques.

Les dispositions des articles 3-1, 4-2, 4-3, 4-4 et 4-7 ne s'appliquent pas :

5-5 : à la bonne gestion du site, aux actions et travaux prévus par le plan de gestion.

Les dispositions des articles 3-2 et 4-3 ne s'appliquent pas :

5-6 : à la chasse et à la pêche (hors alevinage) qui continuent à s'exercer dans le cadre de la réglementation en vigueur.

Article 6 : gestion de l'arrêté de biotope

Compte tenu de l'existence d'un site labelisé espace naturel sensible "Vigne des Pères", le document de référence pour la planification de la gestion est le document de gestion du site ENS validé par le préfet. Pour cette raison, le comité de gestion de ce périmètre protégé est assuré par le comité de gestion de ce site ENS pour traiter de toutes questions relatives à l'arrêté de protection de biotope avec les services de l'État concernés. Ce comité de gestion se réunit au moins une fois par an.

Article 7 : sanction

Les infractions aux dispositions réglementaires du présent arrêté seront punies des peines prévues à l'article R.415-1 du code de l'environnement.

Article 8 : publicité et information des tiers

Le présent arrêté sera :

- affiché dans la commune de VIRY pendant une période de 6 mois ;
- publié au recueil des actes administratifs de la préfecture de la Haute-Savoie et mis en ligne sur le site des services de l'État en Haute-Savoie ;
- mentionné dans deux journaux locaux ;
- notifié aux propriétaires concernés.

Article 9 : exécution

Mme la secrétaire générale de la préfecture, MM. le directeur départemental des territoires, le maire de VIRY, le commandant du groupement de la gendarmerie de la Haute-Savoie, le chef de service départemental de l'office français de la biodiversité et la police pluricommunale du Vuache sont chargés, chacun en ce qui le concerne, de l'exécution du présent arrêté.

Le préfet,

Pour le Préfet,
La Secrétaire Générale



Florence GOUACHE

ANNEXE : tableau parcellaire

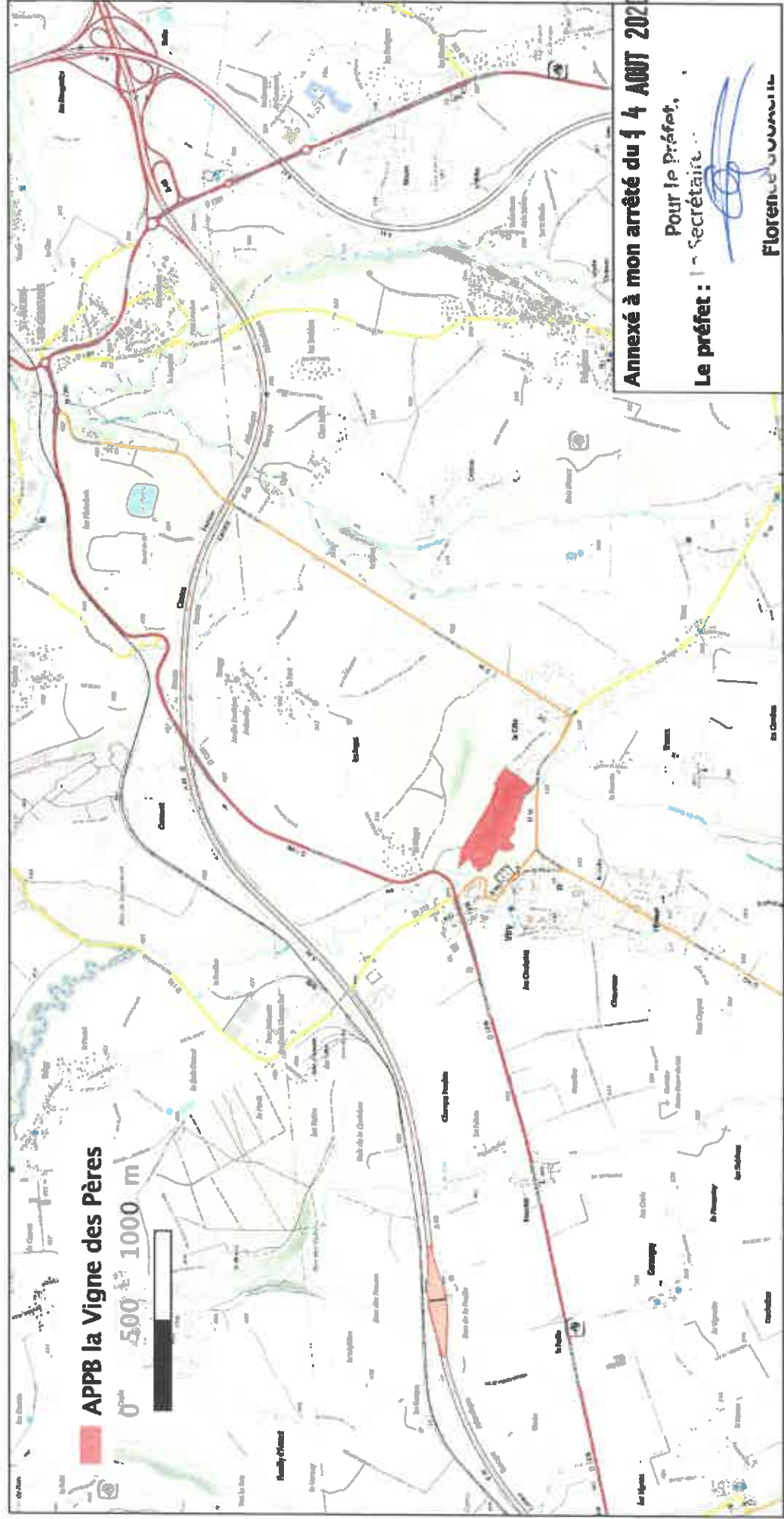
| Commune de Situation | section | n° parcelle | surface de la parcelle | surface classée en protection de paysage | type de propriété |
|----------------------|---------|-------------|------------------------|--|------------------------------------|
| VIRY | 0A | 677 | 2240 | 2240 | particulier |
| VIRY | 0A | 678 | 5800 | 5800 | particulier |
| VIRY | 0A | 679 | 1630 | 1630 | particulier |
| VIRY | 0A | 681 | 522 | 522 | particulier |
| VIRY | 0A | 682 | 406 | 406 | particulier |
| VIRY | 0A | 683 | 10 | 10 | particulier |
| VIRY | 0A | 684 | 620 | 620 | particulier |
| VIRY | 0A | 685 | 1264 | 1264 | particulier |
| VIRY | 0A | 686 | 506 | 506 | particulier |
| VIRY | 0A | 687 | 730 | 730 | particulier |
| VIRY | 0A | 688 | 578 | 578 | particulier |
| VIRY | 0A | 689 | 520 | 520 | particulier |
| VIRY | 0A | 690 | 1040 | 1040 | particulier |
| VIRY | 0A | 691 | 2953 | 2953 | particulier |
| VIRY | 0A | 692 | 3142 | 3142 | particulier |
| VIRY | 0A | 693 | 6671 | 6671 | particulier |
| VIRY | 0A | 694 | 1692 | 1692 | particulier |
| VIRY | 0A | 695 | 658 | 658 | particulier |
| VIRY | 0A | 696 | 850 | 850 | particulier |
| VIRY | 0A | 697 | 1725 | 1725 | particulier |
| VIRY | 0A | 699 | 2709 | 2709 | particulier |
| VIRY | 0A | 700 | 3449 | 3449 | particulier |
| VIRY | 0A | 701 | 9720 | 9720 | particulier (SC) |
| VIRY | 0A | 702 | 500 | 500 | particulier (SC) |
| VIRY | 0A | 703 | 625 | 625 | particulier |
| VIRY | 0A | 704 | 1230 | 1230 | particulier |
| VIRY | 0A | 705 | 1185 | 1185 | particulier |
| VIRY | 0A | 709 | 3459 | 3459 | particulier |
| VIRY | 0A | 710 | 3085 | 3085 | particulier |
| VIRY | 0A | 711 | 3005 | 3005 | particulier |
| VIRY | 0A | 712 | 2306 | 2306 | particulier |
| VIRY | 0A | 1197 | 7615 | 7615 | particulier |
| VIRY | 0A | 1437 | 6577 | 6577 | particulier |
| VIRY | 0A | 1560 | 279 | 279 | particulier |
| VIRY | 0A | 1561 | 8061 | 8061 | particulier |
| VIRY | 0B | 114 | 7970 | 7970 | particulier (SC) |
| VIRY | 0B | 115 | 950 | 950 | particulier |
| VIRY | 0B | 117p | 13830 | 1726 | COMMUNAUTE DE COMMUNES DU GENEVOIS |
| VIRY | 0B | 118p | 3820 | 2895 | particulier |
| VIRY | 0B | 1698p | 17437 | 2942 | particulier |
| VIRY | 0B | 1864 | 43 | 43 | particulier |
| | | total en m² | 131412 | 103888 | |

le p après le n° de la parcelle signifie que la parcelle est partiellement comprise dans l'APPB



PRÉFET
DE LA HAUTE-SAOIE

Arrêté préfectoral de protection de biotope de la Vigne des Pères Commune de VIRY



Annexé à mon arrêté du 4 AOUT 2020

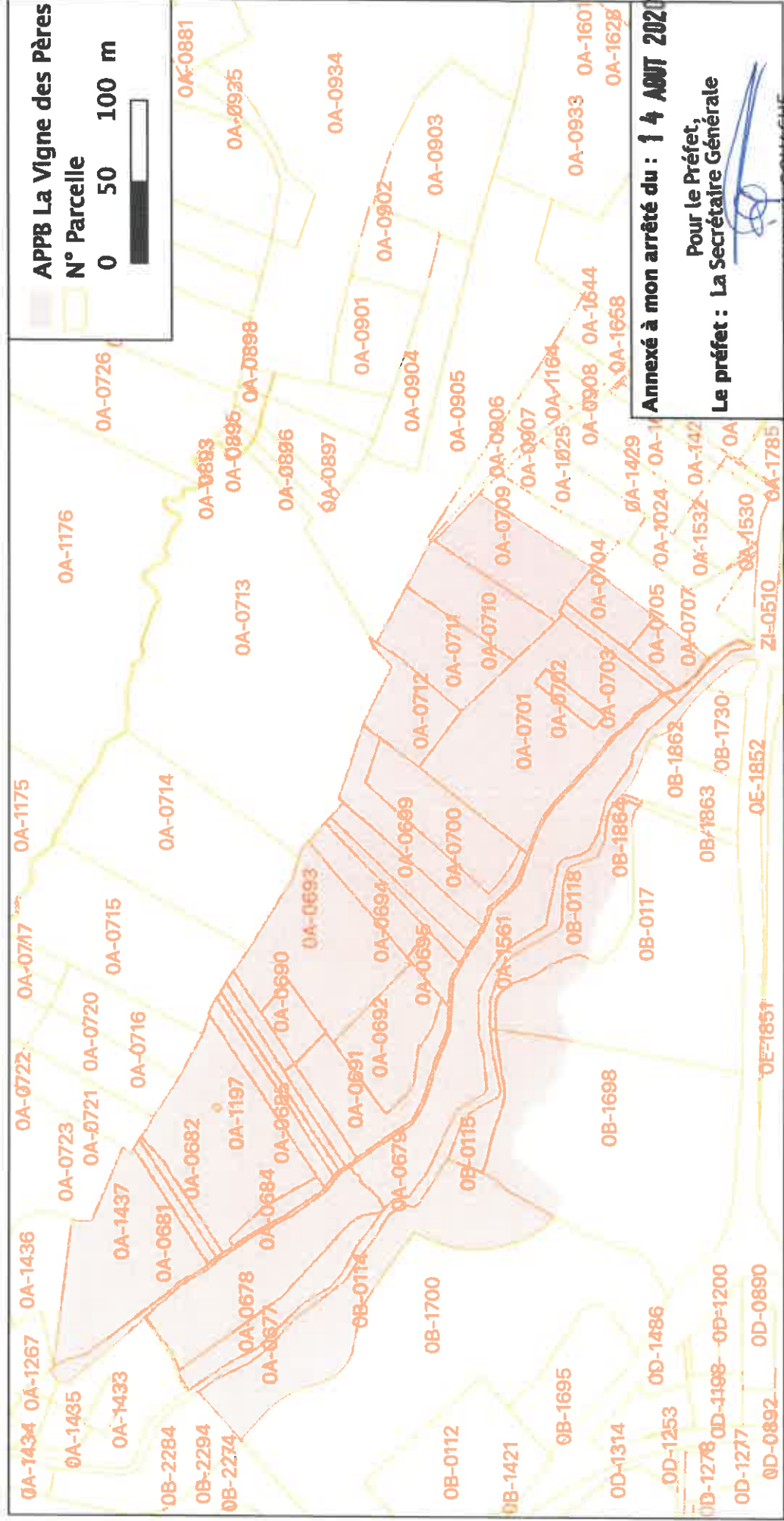
Pour le Préfet,
Le préfet :

Florence BOUMELAL



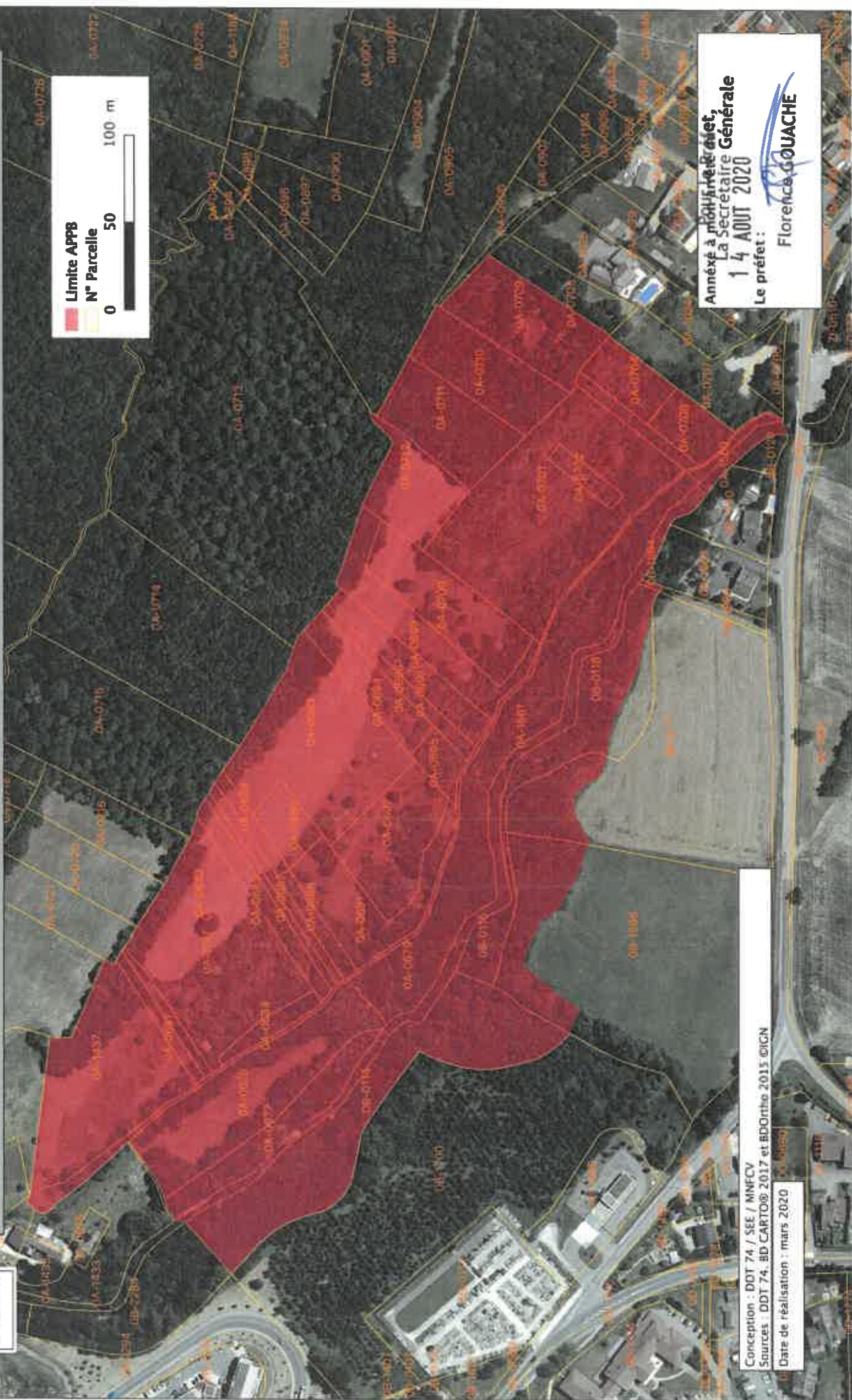

PREFET
DE LA HAUTE-SAOVIE

Arrêté préfectoral de protection de biotope de la Vigne des Pères Commune de Viry





Arrêté préfectoral de protection de biotope de la Vigne des Pères Commune de VIRY



Conception : DOT 74 / SEE / MNFCV
Sources : DDT 74, BD CARTO® 2017 et BDOrtho 2015 ©IGN
Date de réalisation : mars 2020

Annexé à l'Arrêté préfectoral,
La Secrétaire Générale
14 AOUT 2020
Le préfet :

Florence BOUACHE